








PALDISKI LINNA MANDRIOSA ÜLDPLANEERING


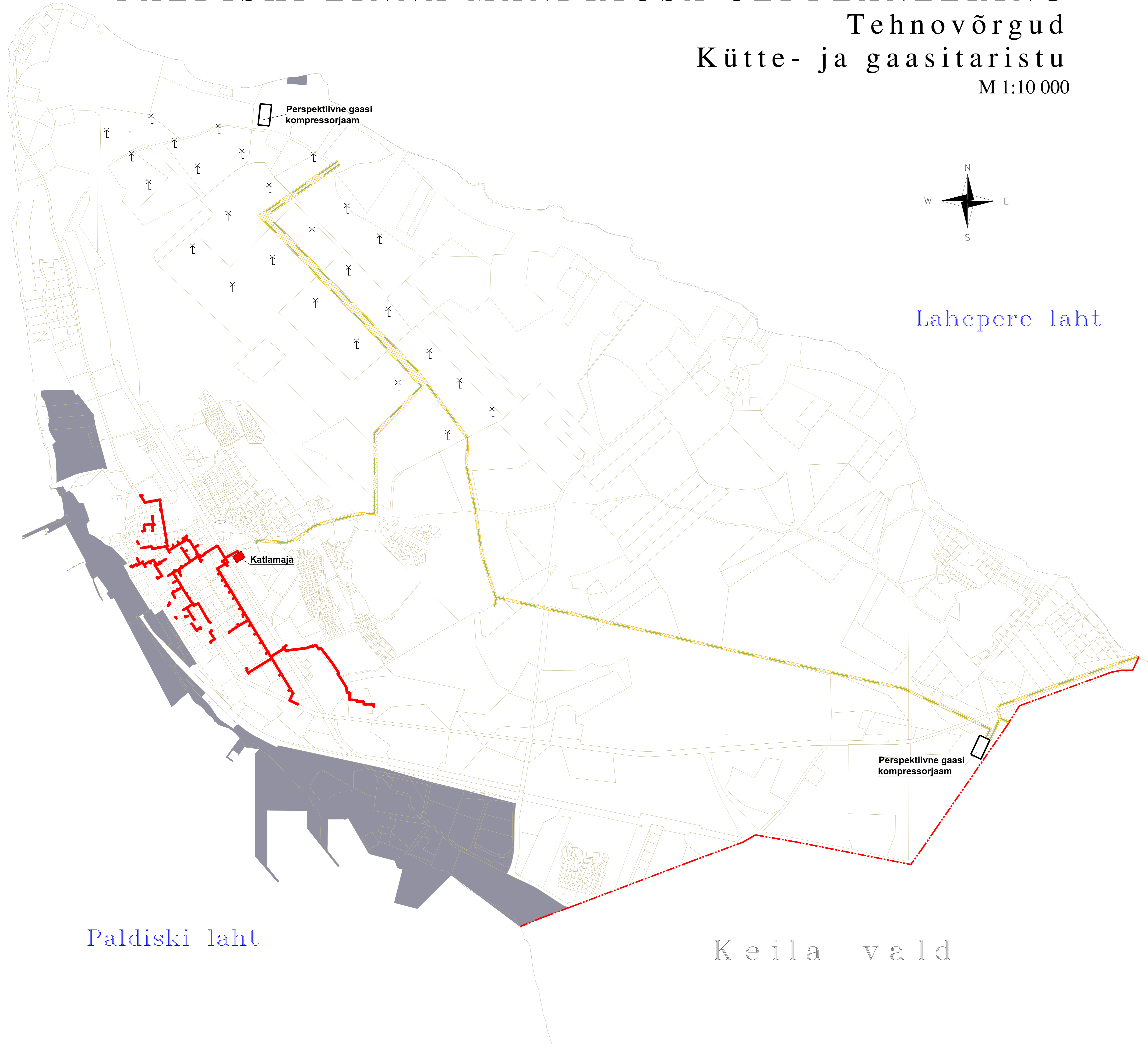
Tehnovõrgud

Kütte- ja gaasitaristu

M 1:10 000

Tingmärgid

-  Linna/valla piir
-  Kinnistu piir (seisuga september 2016)
-  Planeeritud gaasitrass
-  Olemasolev soojavarustuse/küttetorustik
-  Gaasitorustiku kaitsevöönd
-  Olev elektrituulik / Planeeritud elektrituulik
-  Sadama maa



Lahepere laht

Paldiski laht

Keila vald

Projekti number	09410-0029	00	00	00	AS-004-2	1:10000	Projekti juht	M. Põlsoo	14.10.2016
Projekti nimi	Paldiski Linnavalitsus				Projekti juht	T. Vilms	14.10.2016		
Projekti kirjeldus	Paldiski linna haldusterritooriumi mandriosa üldplaneering				Projekti juht	R. Vihur	14.10.2016		
Projekti koostaja	TEHNOVÕRGUD Kaugküla Gaasitorustikud				Projekti juht	SWECO PROJEKT			